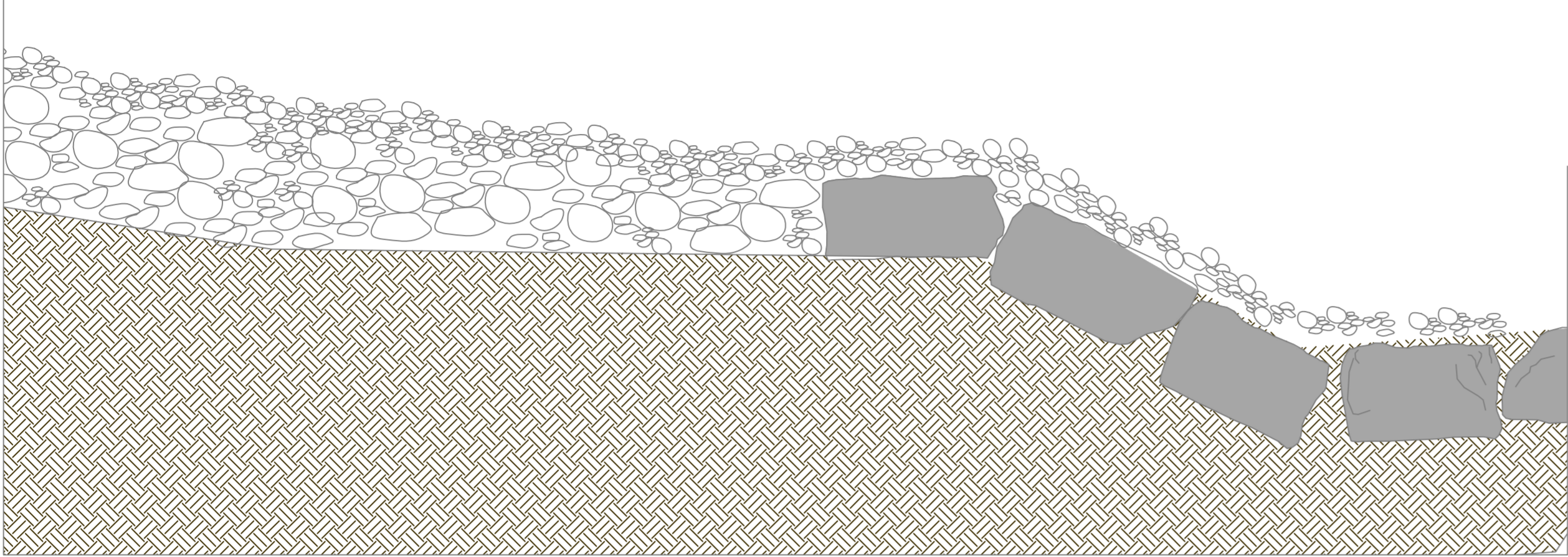
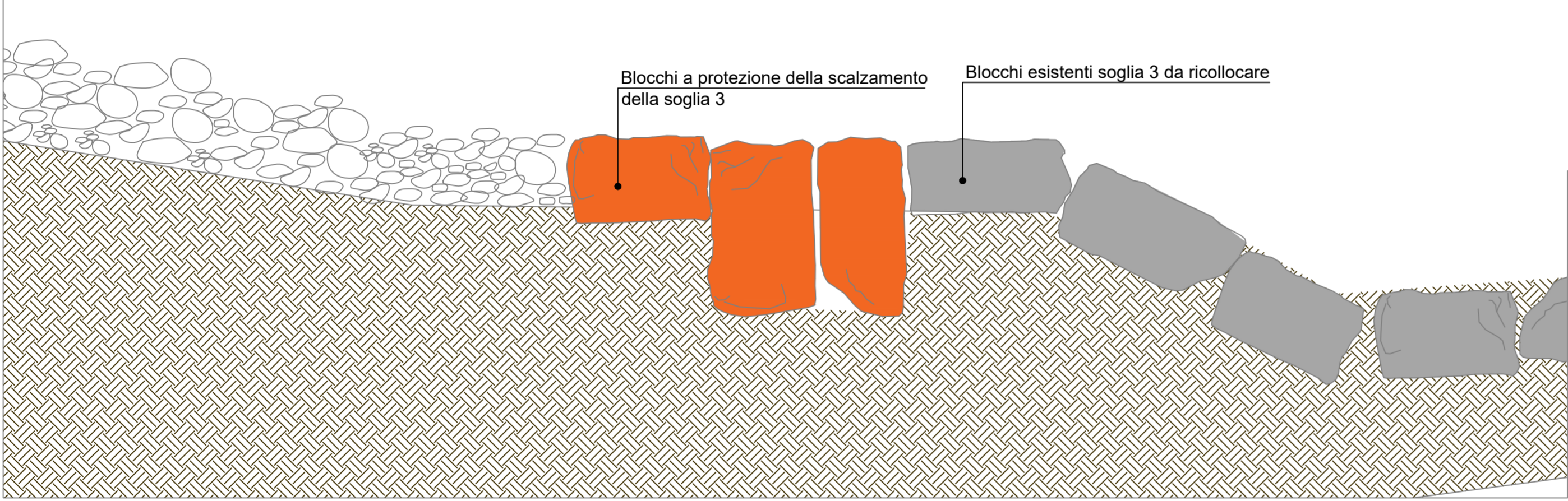


DETTAGLI COSTRUTTIVI OPERE IN PROGETTO

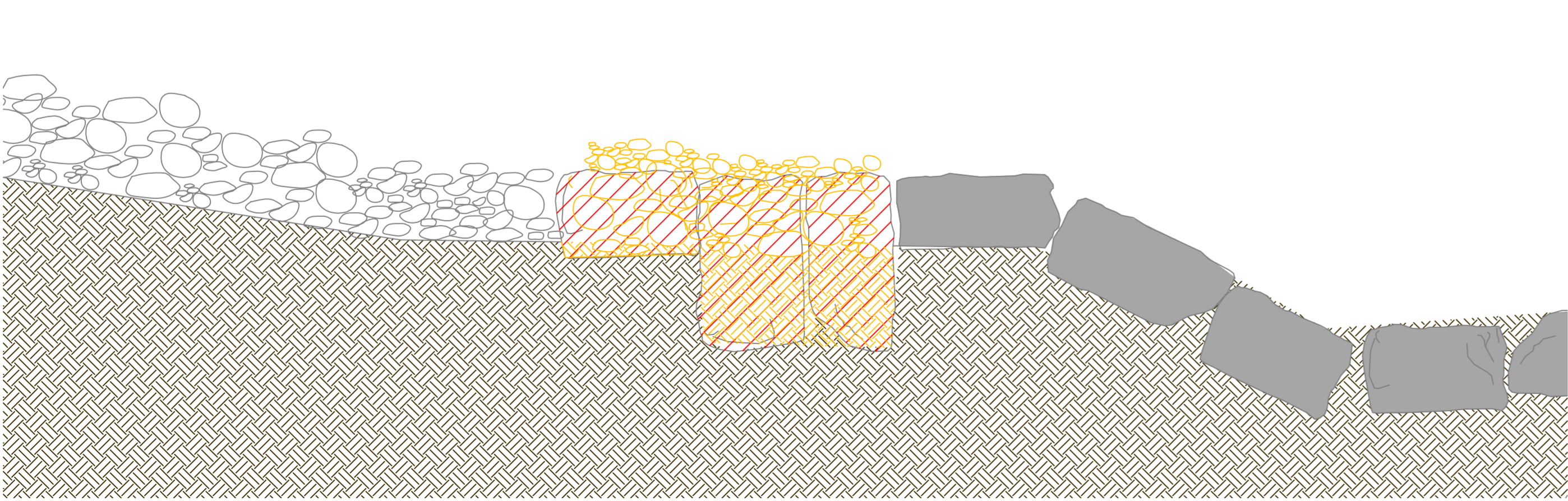
SEZIONE D-D' - STATO DI FATTO - TRATTO SU SOGLIA 3 DELL'ALVEO DEL RIO STIVELLO   Scala 1:50



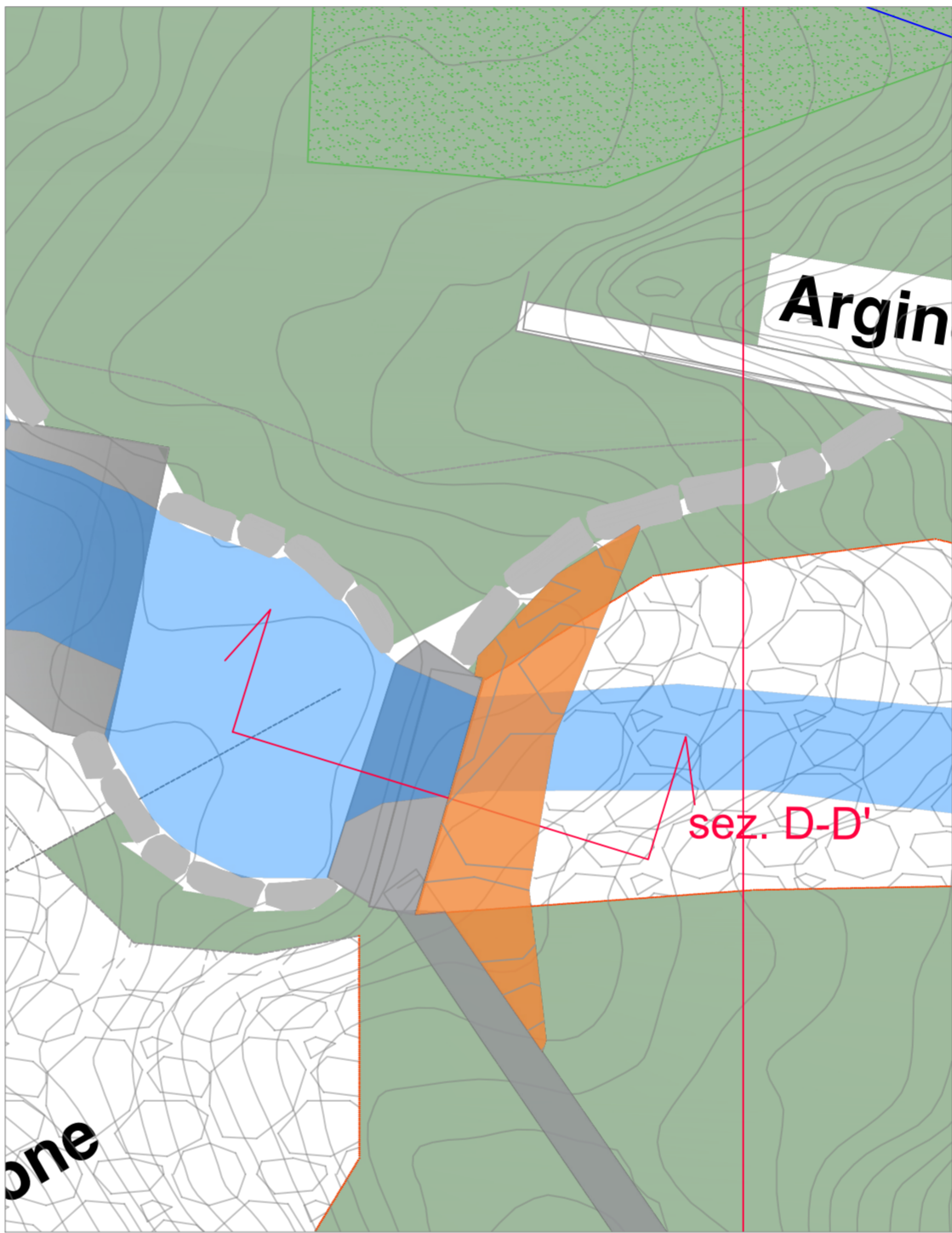
SEZIONE D-D' - STATO DI PROGETTO - TRATTO SU SOGLIA 3 DELL'ALVEO DEL RIO STIVELLO   Scala 1:50



SEZIONE D-D' - STATO COMPARATIVO - TRATTO SU SOGLIA 3 DELL'ALVEO DEL RIO STIVELLO   Scala 1:50



PLANIMETRIA SOGLIA 3   Scala 1:100



COESIONE  
ITALIA 2014-2020  
PIEMONTE

Cofinanziato  
dall'Unione europea

Provincia del Verbano-Cusio-Ossola

Unione Montana Alta Ossola

Comune di Formazza

UNIONE MONTANA ALTA OSSOLA

PR-FESR 2021/2027 – Priorità II – Obiettivo specifico 2.4  
Azione II.2iv.1 – Recupero e difesa del territorio nel rispetto degli habitat e degli ecosistemi esistenti.

Lavori di sistemazione idrologica del conoide in dissesto del rio Stivello in località Fondovalle nel Comune membro di Formazza.

PROGETTO ESECUTIVO

CUP D98H23002970002

studio geologico  
FULVIO EPIFANI  
Via XX Settembre, 73 – 28041 ARONA (NO)  
Tel. 0322/242531 – Fax 0322/48422  
Dott. Geol. Fulvio Epifani

STUDIO TECNICO  
ING. PIERLUIGI PASTORE  
Via Matteotti, 2 – 28041 ARONA (NO)  
Tel. 0322/242531 – Fax 0322/48422  
Dott. Agr. Cristina Troietto

Con la collaborazione, per il progetto forestale:  
Dott. Agr. Cristina Troietto **Studio qb** agrimensura – reforestazione – fauna – paesaggio

Tavola 8 – Dettagli costruttivi

Elaborato N.4H  
Scala  
Data: gennaio 2026